studio di architettura
Dott. Arch. Italo Tomassini - v.le Cavalieri d'Italia 18 -10064 Pinerolo (TO) - Tel/Fax 0121/794651 - e-mail : tomassini@iper.it

Comune di Pinerolo

Provincia di Torino

PIANO ESECUTIVO CONVENZIONATO ZONA X9 DI P.R.G.C. - AREA COMPRESA TRA LE VIA PALLADIO, S. FER, CAPRILLI - FOGLIO 50 , N. 1091;503

Progetto di VARIANTE al PEC approvato con Deliberazione C.C. n°10 del 30/01/2008

Località: Via Palladio, S. Fer, Caprilli - Pinerolo

Oggetto della tavola:

PLANIMETRIA P.E.C. DISEGNATA SU MAPPA CATASTALE
AGGIORNAMENTO MAPPA CATASTALE
SEZIONI - VERIFICA D.M. 16.01.1996

Variazione: Sostituzione del parcheggio privato localizzato a nord del fabbricato "A" con area a verde privato

Progettista:
Dott. Arch. Italo Tomassini
viale Cavalieri d'Italia, 18
PINEROLO (To)

Proprietà:
SIMA S.r.l.
via Massena n. 87
TORINO

Tavola: **4/var**	Scala : 1:200	Data: 26/ 04/ 2012

SECONDA PARTE DELLA TAVOLA

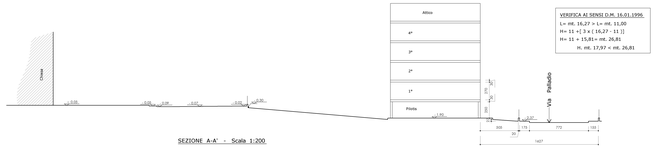

VERIFICA AI SENSI D.M. 16.01.1996
L= mt. 16,27 > L= mt. 11,00
H= 11 +[3 x (16,27 - 11)]
H= 11 + 15,81= mt. 26,81
H. mt. 17,97 < mt. 26,81

SEZIONE A-A' - Scala 1:200



VERIFICA AI SENSI D.M. 16.01.1996
L= mt. 13,20 > L= mt. 11,00
H= 11 +[3 x (L - 11)]
H= 11 + 6,60= mt. 17,60
H. mt. 17,50 < mt. 17,60

SEZIONE B-B' - Scala 1:200

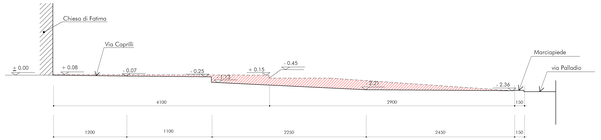

SEZIONE C-C' MOVIMENTAZIONE TERRENO - Scala 1:200

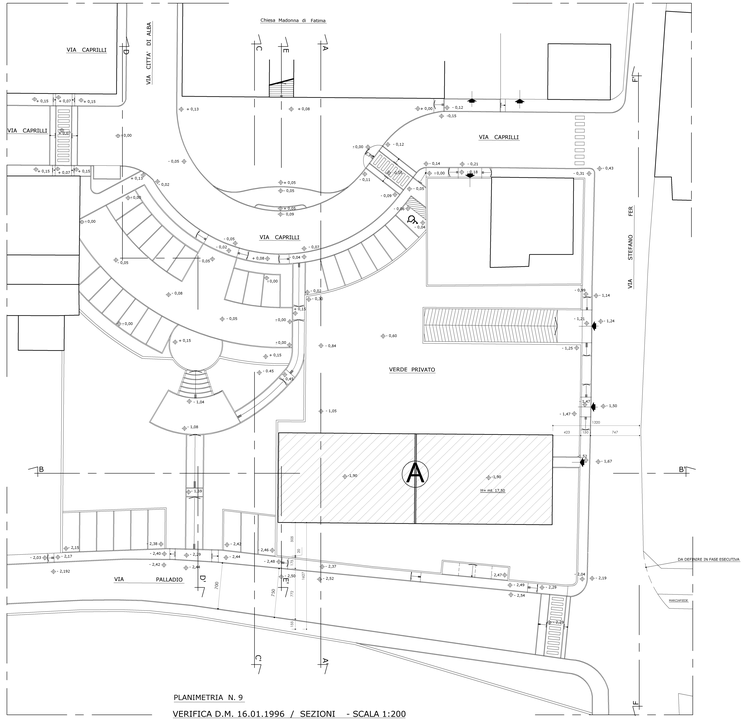

PLANIMETRIA N. 9

VERIFICA D.M. 16.01.1996 / SEZIONI - SCALA 1:200

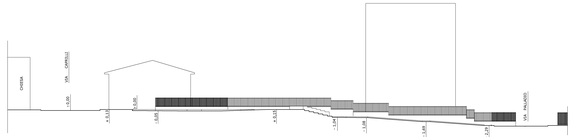

SEZIONE D - D' - Scala 1:200

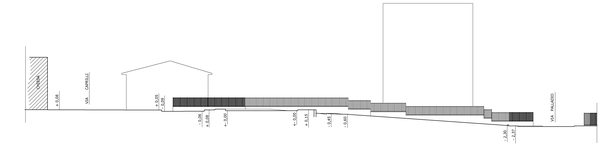

SEZIONE E - E' - Scala 1:200

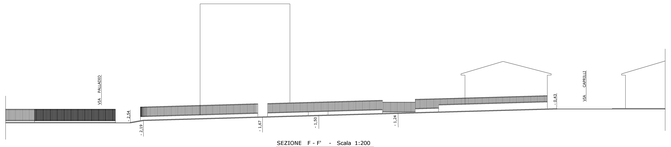

SEZIONE F - F' - Scala 1:200